ΦΩΤΟΓΡΑΦΙΑ ΑΠΟ ΤΗ ΘΕΣΗ ΛΗΨΗΣ 1

ΦΩΤΟΓΡΑΦΙΑ ΑΠΟ ΤΗ ΘΕΣΗ ΛΗΨΗΣ 2

ΦΩΤΟΓΡΑΦΙΑ ΑΠΟ ΤΗ ΘΕΣΗ ΛΗΨΗΣ 3

ΦΩΤΟΓΡΑΦΙΑ ΑΠΟ ΤΗ ΘΕΣΗ ΛΗΨΗΣ 4

ΦΩΤΟΓΡΑΦΙΑ ΑΠΟ ΤΗ ΘΕΣΗ ΛΗΨΗΣ 5

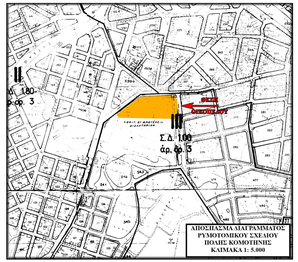

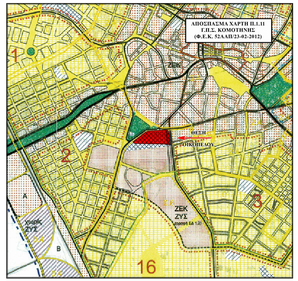

ΥΠΟΜΝΗΜΑ

Ζώνες ΔΕΗ	Κτίρια προς κατεδάφιση
Ζώνες ΟΤΕ	Πεζοδρόμια-πλατείες
Ζώνες φυσικού αερίου	Νοικοκυριά με κτίριαπλ
Δίκτυο	Νοικοκυριά
Όρια Οικισμού	Αρχαιολογικοί χώροι
Γ.Π. Οικιστική μορφή	Κόμβοι ΟΤΕ
Γ.Π. Συγκοινωνιακό μοτίβο	Θέσεις λήψης φωτογραφίας
	Υψομετρικοί υδρόμετρο

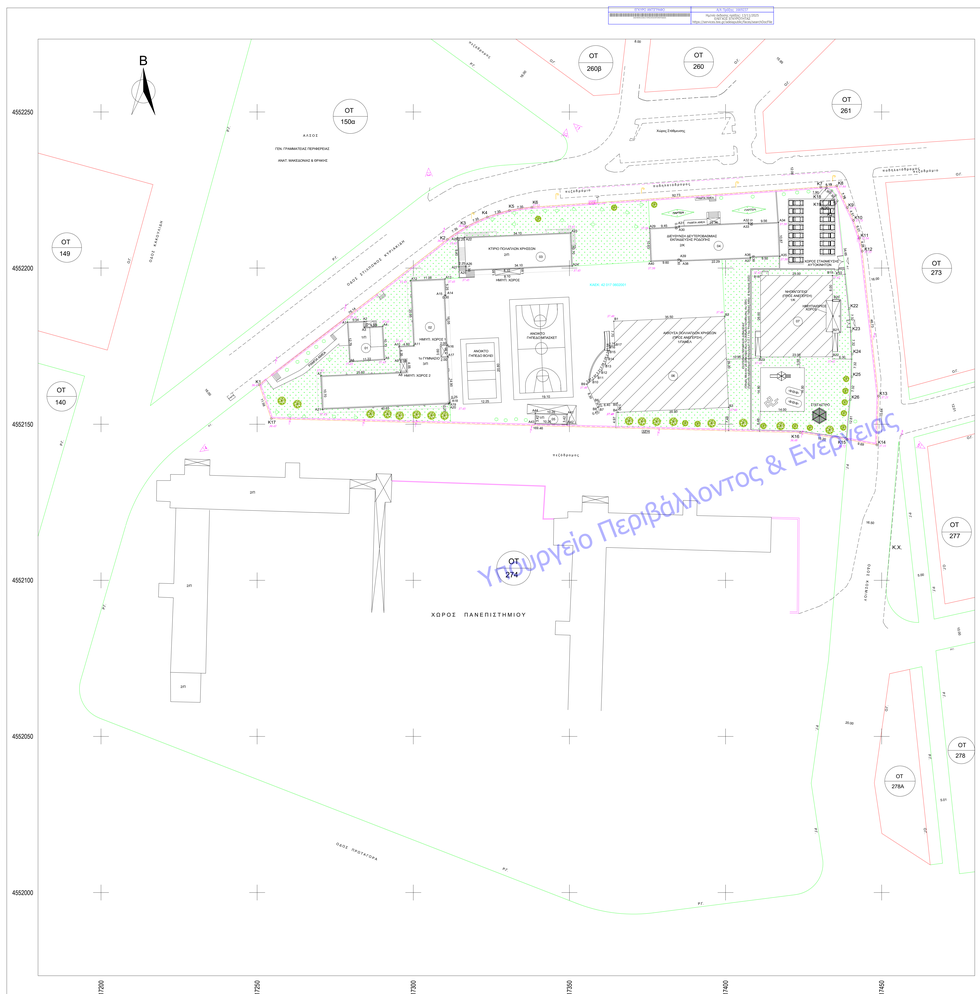
ΑΘΟΣΗΜΑ ΧΑΡΤΗ Π.Δ.11 Γ.Π.Σ. ΚΟΜΟΤΗΝΗΣ
(Φ.Ε.Κ. 52/ΑΑΠ/23-02-2012)
Πρόγραμμα Ψηφιακής Σύγκλισης Χωρικών Δεδομένων Κ.Υ.Δ.Ε.Κ.Α.Π.
Χωρικός Αναλυτής Δεδομένων Γεωγραφικών Πληροφοριακών Συστημάτων
(Γ.Π.Σ.) Δήμου Κομοτηνής